








## La France en villes





### 1. ORGANISATION ET DYNAMIQUES SPATIALES

-  centre urbain dense
-  banlieue (densité moyenne ou assez élevée)
-  espace périurbain (densité moyenne)
-  espaces ruraux sous influence urbaine (densité faible)
-  principaux axes routiers et ferroviaires
-  aéroport
-  étalement urbain

### 2. DYNAMIQUES SOCIALES ET FONCTIONNELLES

-  fonctions centrales, commerces = métropolisation
-  gentrification
-  zones industrielles
-  fragmentation socio-spatiale marquée
-  nouvelles zones d'activités (logistique, innovation, industries)

### 3. AMÉNAGEMENTS VERS DES VILLES DURABLES ?

-  rénovation HQE, circulation douce, écoquartiers
-  développement des transports collectifs
-  mesures de protection de l'agriculture périurbaine
-  espaces protégés (forêts, PNR)

