





Die Expansion von Mumbai, eine Metropole voller Ungleichheiten

1. Ein immer schnelleres Wachstum und schwere Ungleichheiten

A. Eine fortschreitende Verstädterung

- 1 ----- Administrative Grenze zwischen der City und den Suburbs (Vorstadt)
- 2 ----- Administrative Grenze des Greater Mumbai
-  Stadtzentrum des 20. Jahrhunderts: Kolonialstadt
-  Neue Verstädterung (seit 50 Jahren): Die Bevölkerungsdichte steigt in Richtung Zentrum an
-  Nationalpark
-  Sümpfe, Mangroven



2. Der wichtigste Wirtschaftsplatz Indiens





A. Eine mit Indien und der Welt verbundene Metropole

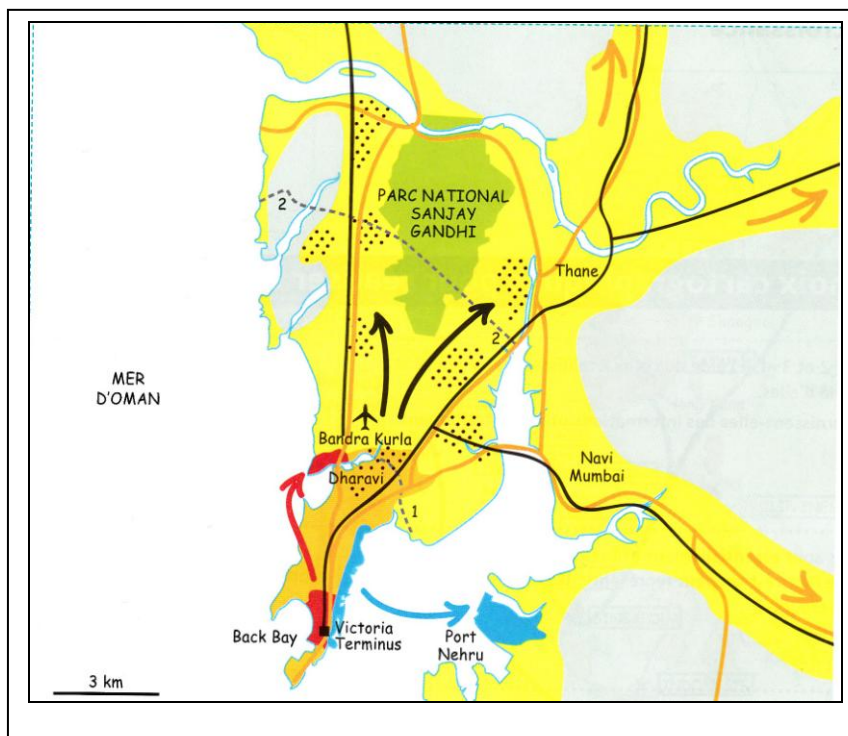
-  Internationaler Flughafen
-  Hafen und-Industriezone
-  Bahnhof und Eisenbahnlinie
-  Wichtige Straßenverkehrsachsen

B. Aktuelle Kräfte

C. Eine Räumliche und soziale Spaltung

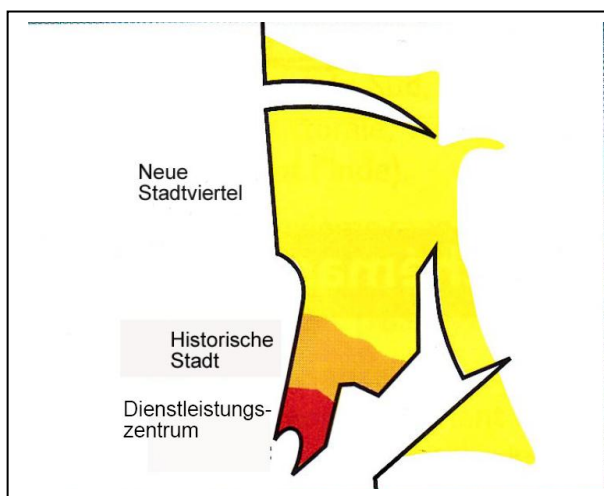
-  Dienstleistungszentrum: Eine vertikale Urbanisierung
-  Die wichtigsten Slums

-  Urbanisierung entlang der Verkehrsachsen
-  Erweiterung der Dienstleistungszone nach Bandra
-  Erweiterung des Hafens seit 1990 in Richtung Jawaharlal Nehru
-  Das Verschwinden Dharavis ist programmiert: Verlagerung der Slums in die Vororte

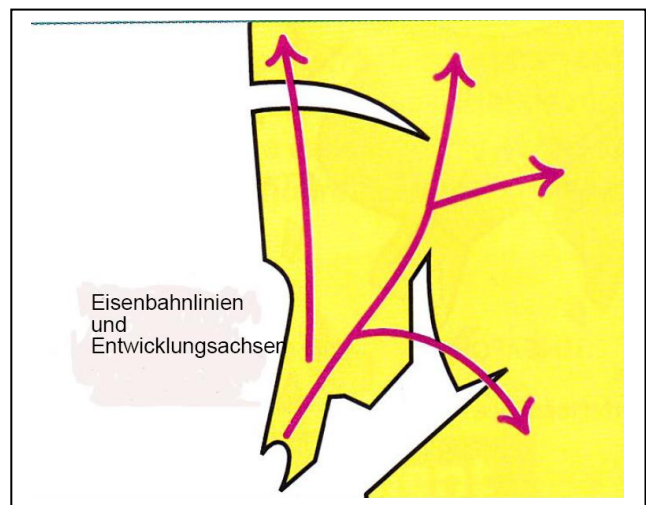


Von der Skizze zum Schema

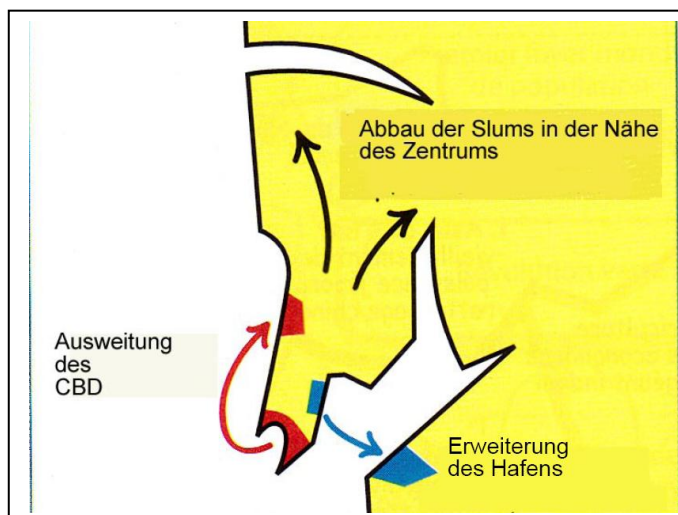
Aufgaben	Titel der Skizzen	Konzepte
<ol style="list-style-type: none"> 1. Ordnen Sie jedem Titel ein Konzept zu. 2. Ordnen Sie jedem Schema einen der Titel zu. 	<p>Eine fortschreitende Verstadterung</p> <p>Achsen der Stadtentwicklung</p> <p>Krafte, die zur Verlagerung der Slums fuhren</p>	<p>Netzwerk</p> <p>Verlagerung</p> <p>Zentrum und Peripherie</p>



Titel:



Titel:



Titel: